



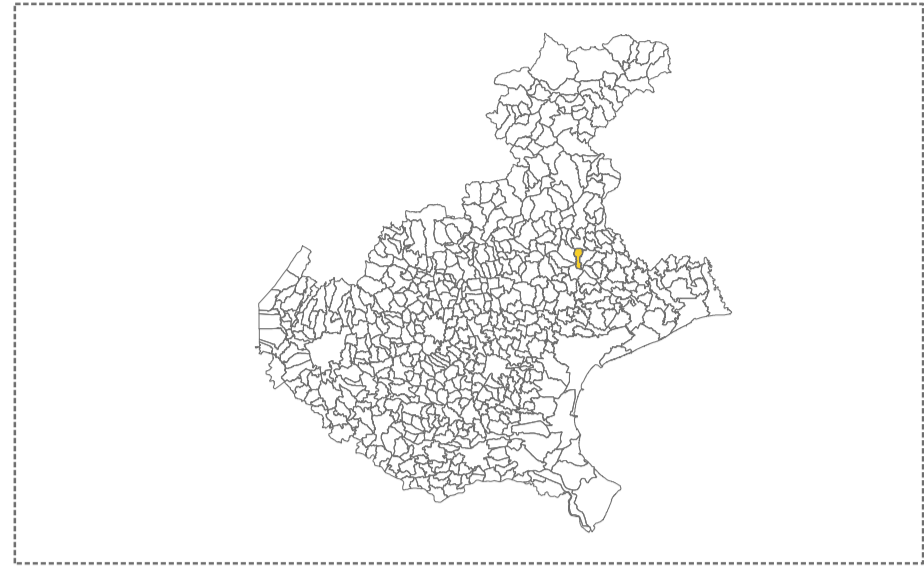
Attuazione del DRG 1572 del 3 settembre 2013

# MICROZONAZIONE SISMICA

## Carta di microzonazione sismica Livello 3 – FA

scala 1 : 10.000





Regione Veneto  
Comune di Santa Lucia di Piave

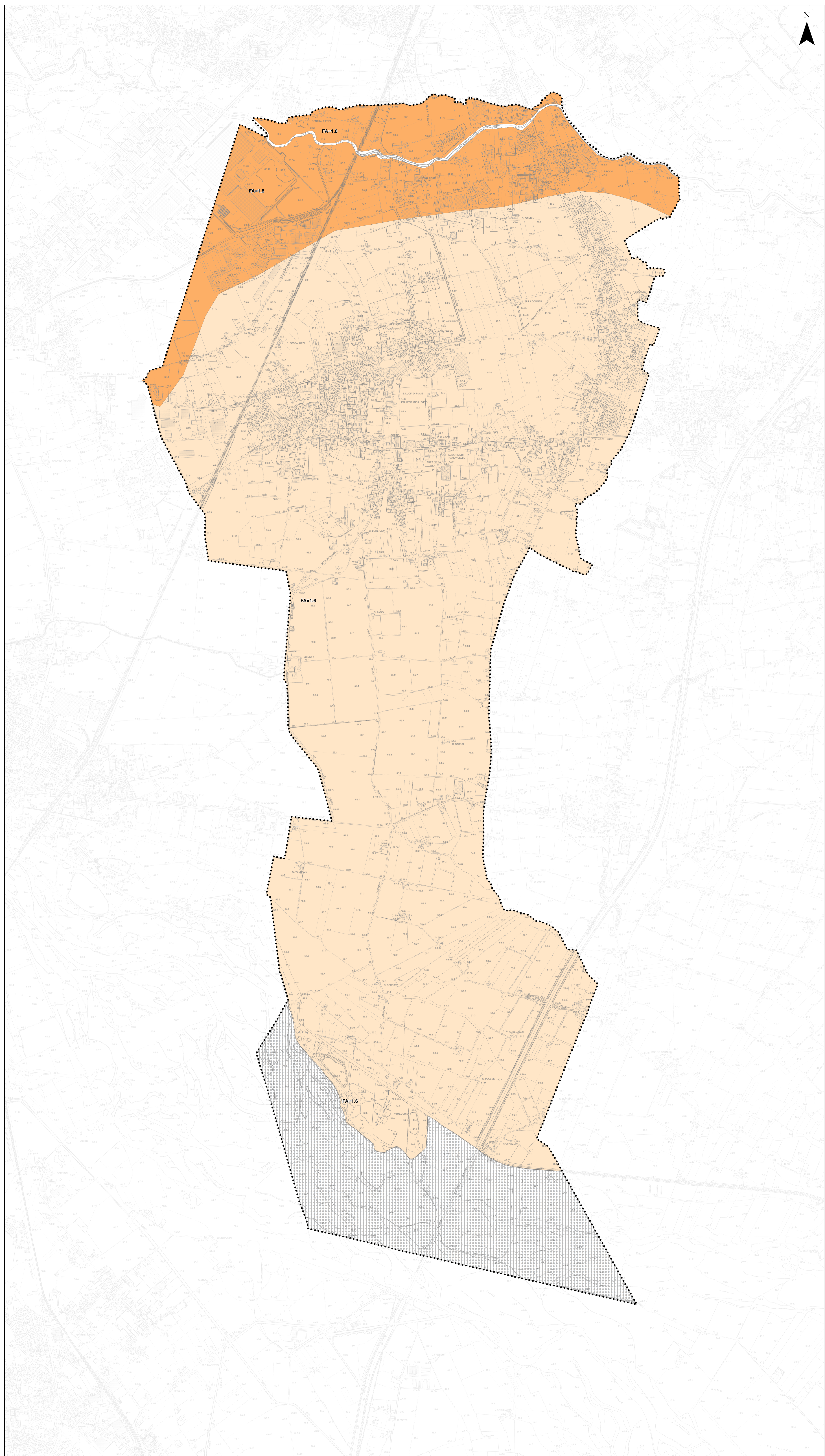


Regione REGIONE VENETO	Soggetto realizzatore COMUNE DI SANTA LUCIA DI PIAVE	Data Gennaio 2017
Segreteria Regionale per l'Ambiente	Progettista: Dr. Geol. Matteo Collareda	
	Collaboratore: Dr.ssa Geol. Claudia Tomassoli Dr.ssa Geol. Laura Guerra	

### Legenda

Valori di FA

-  FA = 1.5 - 1.6
-  FA = 1.7 - 1.8
-  Area non indagata  
soggetta a tutela (ZPS-SIC)
-  Confine comunale



0 200 400 800 metri

