



Attuazione del DRG 1572 del 3 settembre 2013

MICROZONAZIONE SISMICA

Carta di microzonazione sismica

Livello 3 – FV

scala 1 : 10.000

Regione Veneto
Comune di Santa Lucia di Piave



Regione
REGIONE VENETO

Soggetto realizzatore
COMUNE DI
SANTA LUCIA DI PIAVE

Data
Gennaio 2017


Segreteria Regionale per
l'Ambiente


Progettista:
Dr. Geol. Matteo Collareda

Collaboratore:
Dr.ssa Geol. Claudia Tomassoli
Dr.ssa Geol. Laura Guerra

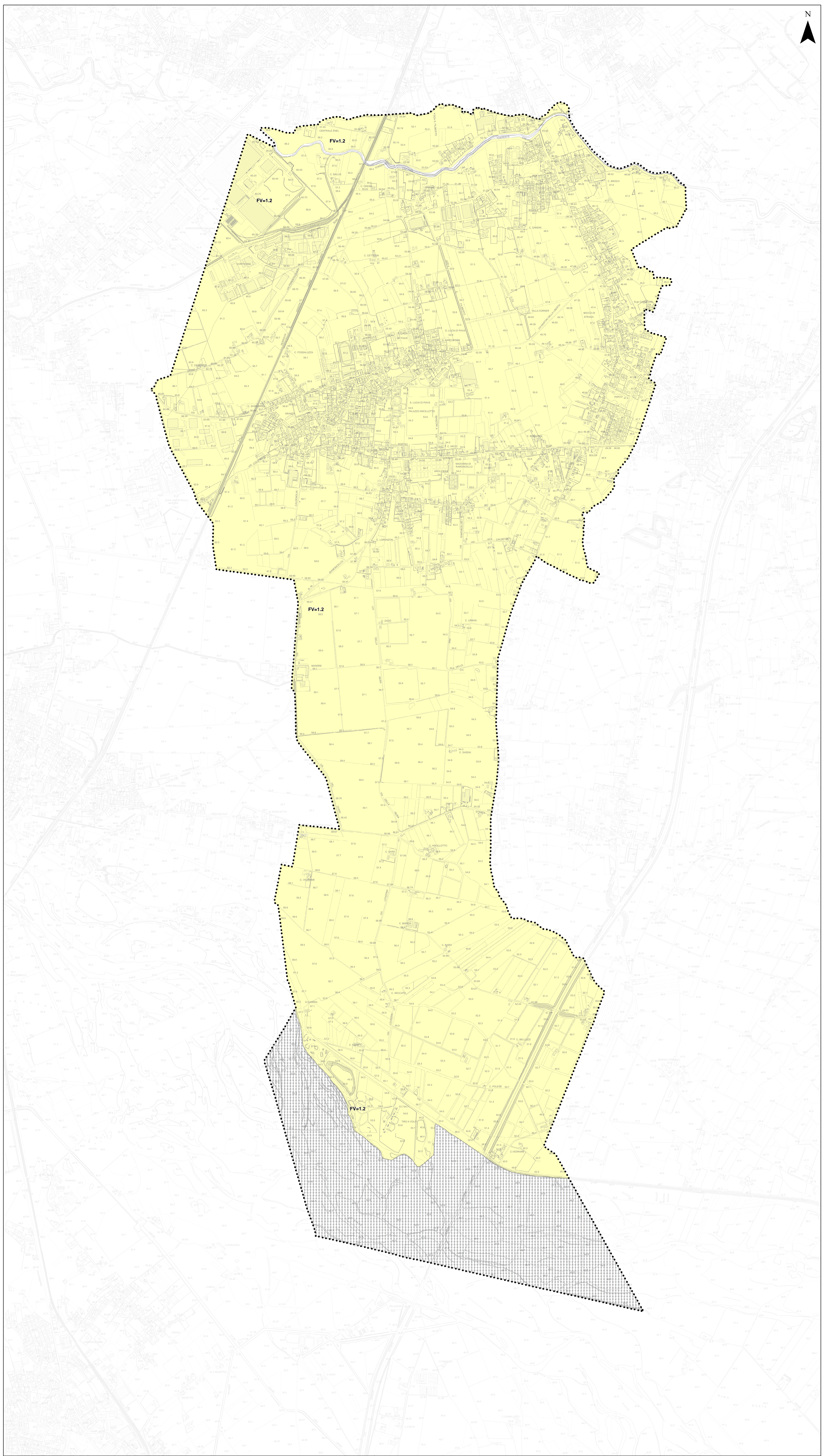
Legenda

Valori di FV

 FV= 1,1 – 1,2

 Area non indagata
soggetta a tutela (DPS-SIC)

 Confine comunale



0 200 400 800 metri

