Elaborato **3**
Scala **1:10.000**

Carta delle Fragilità

Confini comunali

Confine P.A.T.I.

Idrogeologia **[artt. 44 - 45 - 46]**

(Sorgenti) fontanili, risorgive

Pozzi artesiani

Pozzi acquedotto

Pozzi freatici

Limite superiore della linea delle risorgive

Aree soggette a dissesto idrogeologico **[artt. 44 - 45]**

Aree esondabili o periodico ristagno idrico

Area di risorgiva

Compatibilità geologica **[art. 42]**

Area idonea

Area idonea a condizione

Area non idonea

Altre componenti **[artt. 46 - 47]**

Golene

Corsi d'acqua

Fascia di tutela ambiti corsi d'acqua

Aree boschive o destinate a rimboschimento

Megafan

Aree di interesse storico, ambientale e artistico — a - Le Mandre; b - Hospitale; c - Guado della Lovandina

Inquinamento acustico

Discariche

Gasdotti - elettrodotti - oleodotti

Aree per il rispetto dell'ambiente naturale, della flora e della fauna [art. 47]

Rete ecologica - Area nucleo (core area) [art. 47]

Rete ecologica - Corridoio ecologico principale [art. 47]

Rete ecologica - Area di connessione naturalistica (buffer zone) [art. 47]

Rete ecologica - Isole ad elevata naturalità (stepping stone) [art. 47]

Sismicità D.P.C.M. 3274/2003 **- art. 43 N.T.A. -**

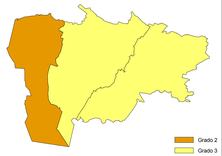

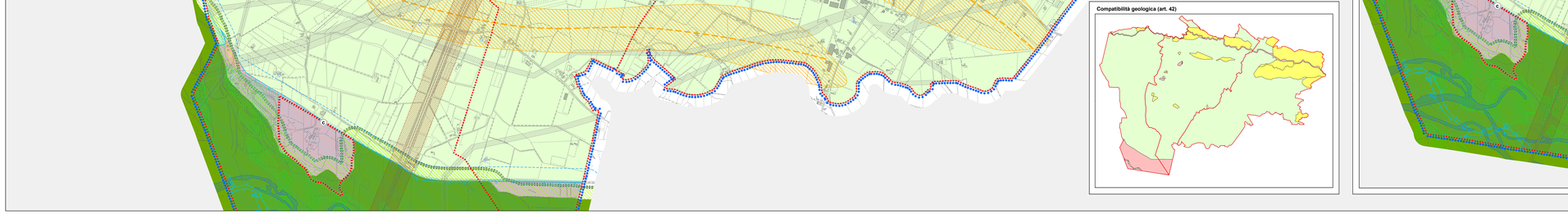

Compatibilità geologica (art. 42)

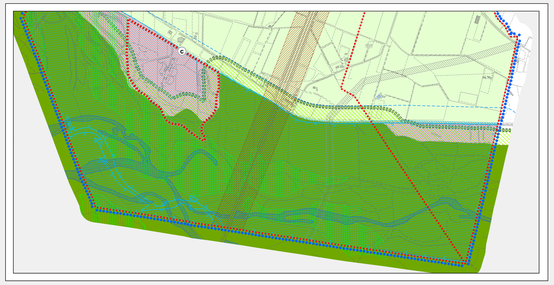

PATI DELL'AGRO CONEGLIANESE SUD-ORIENTALE
Provincia di Treviso

P.A.T.I.

Elaborato **3** Scala **1:10.000**

Carta delle Fragilità

Approvato ed adeguato al voto della Conferenza dei Servizi del 27/05/2015

Comune di Santa Lucia di Piave — Comune di Mareno di Piave — Comune di Vazzola

PATI dell'Agro Coneglianese sud-orientale

Gruppo di lavoro multidisciplinare

Coordinamento - urbanistica - sistema storico-culturale - coordinamento VAS
Prof. Arch. Marcello Manzi

Urbanistica - quadro conoscitivo - concertazione
Arch. Giancarlo Dinello
Arch. Luca Dinello
Ing. Elena De Toni

Sistema ambientale - paesaggio rurale
Dott. Stefano Salvalli
Dott. Giuliano Bertoni

Difesa del suolo - Idrogeologia - idraulica
Dott. Geol. Jacopo De Rosa
Ing. Giuseppe Baldo

Novembre 2011